

Kifüggesztés időpontja: 2016. július 20.

Levétel időpontja: 2016. sept. 9.



HIRDETMÉNY

A Fejér Megyei Kormányhivatal FE/FMO/1417-3/2016 számú, 2016. július 8. napján jogerőre emelkedett határozatával 07407050 kódszám alatt megállapított, a csatolt térképen ábrázolt vadászterület tulajdonosi közösségének gyűlését

2016. szeptember 9. napján 17:00 órára, a Felcsút, Fő u. 137. szám alatti Faluház nagytermébe

ö s s z e h í v o m .

A tulajdonosi gyűlés összehívását a vad védelméről, a vadgazdálkodásról, valamint a vadásatról szóló 1996. évi LV. törvény (a továbbiakban Vtv.) 14. § (1) bekezdése alapján, mint a vadászterület összes tulajdonosainak a Vtv. 12.§-a szerint számított legalább egyötöde kezdeményezte.

A kezdeményező földtulajdonosok (kezdeményező egyötöd) képviselője: Mészáros Lőrinc tulajdonos, meghatalmazott

A tulajdonosi közösség gyűlésének javasolt napirendje az alábbi:

- 1., döntés a tulajdonosi közösség képviseletének formájáról, a képviselő személyéről,
- 2., a tulajdonosi közösség működési szabályzatának jóváhagyása,
- 3., döntés a vadászati jog hasznosításának módjáról,
- 4., a vadászati jog haszonbérbe adásáról szóló szerződés jóváhagyása,

A földtulajdonosok a fenti kérdésekben a tulajdonukban álló földterület aránya szerint számított szavazattöbbséggel határoznak.

A Vtv. 14.§ (3) bekezdése szerint „a határozathozatalban önhibáján kívül részt nem vett vagy a meghozott határozattal egyet nem értő, kisebbségben maradt földtulajdonosok, ha a határozat az okszerű gazdálkodást sérti, vagy a meghozott határozattal egyet nem értő, kisebbségben maradt vagy a határozathozatalban részt nem vett földtulajdonosok jogos érdekeinek lényeges sérelmével jár, a határozatot annak meghozatalától számított harminc napon belül a bíróságnál megtámadhatják.”

Amennyiben tulajdonos a tulajdonosi közösség gyűlésén nem személyesen tesz jognyilatkozatot, képviseletéről a Polgári Törvénykönyv képviseleti jogra vonatkozó rendelkezéseinek megfelelő és a 79/2004. (V.4.) FVM rendelet 15. számú mellékletében meghatározott adattartalommal kiállított írásbeli meghatalmazás útján gondoskodhat. A meghatalmazás kizárólag a 79/2004. (V.4.) FVM rendelet 9.§ (3) bekezdésében meghatározott, a tulajdonjog igazolására elfogadható dokumentumok valamelyikével együtt érvényes.

Állami tulajdonú földterület esetén a vadászati joggal kapcsolatos eljárásokban meghatalmazásnak minősül a vagytonkezelési szerződésbe foglalt, vadászati joggal összefüggő képviseletre vonatkozó meghatalmazás, amely a meghatalmazott által bemutatott, a képviselettel érintett állami földterületek listájával együtt érvényes.

Ha a vadászterületnek minősülő ingatlanok több tulajdonosa van, érvényes jognyilatkozatot csak egy személy tehet. A tulajdonostársak képviseletükről tulajdoni hányaduk arányában számított szótöbbséggel határoznak.

A 79/2004. (V.4.) FVM rendelet 12.§ (1) bekezdése szerint „a Vtv. 12. §-ában foglaltak szerinti szavazati arány megállapításához a vadászterület tulajdonosi közössége jegyzőkönyvbe foglalja, hogy

- a) tulajdonosként, továbbá a tulajdonos képviselőjeként ki mekkora területtel vesz részt a tulajdonosi gyűlésen,
- b) a kialakított vadászterület egészéhez viszonyítottan a tulajdonosi gyűlésen megjelent tulajdonosok vagy meghatalmazott képviselők milyen arányt képviselnek, valamint
- c) a képviseleti jogosultságot megalapozó meghatalmazás érvényes-e.

(2) Ha ugyanazon földterületre több meghatalmazás került kiállításra, és azok érvényességét az (1) bekezdésében előírt jegyzőkönyv felvétele során nem lehet egyértelműen meghatározni, az adott földterületre vonatkozó összes meghatalmazást érvénytelennek kell tekinteni.

(3) A tulajdonosi közösség képviselője a vadászterület földtulajdonosai részére - kérésükre - az őket érintő kérdésekben felvilágosítást ad, továbbá az iratokba az őket érintő részek tekintetében betekintést biztosít.”

A 79/2004. (V.4.) FVM rendelet 9.§ (3) bekezdése szerint

„A vadászterületnek minősülő ingatlan tulajdonjoga igazolásaként el kell fogadni:

- a) az ingatlan tulajdoni lapjának hiteles másolatát;
- b) az ingatlan tulajdonjogának földhivatali bejegyzéséről szóló határozat eredeti vagy közjegyző által hitelesített másolati példányát;
- c) az ingatlanügyi hatóság által papíralapon vagy elektronikus adathordozón kiadott földkönyvet vagy tulajdonosi adatokkal kiegészített földkönyv kivonatot;
- d) az ingatlanügyi hatóság által papíralapon vagy elektronikus adathordozón kiadott, a tulajdonosok nevét, tulajdoni hányadát, a földrészletek helyrajzi számait, valamint azok területét hektárban tartalmazó összesítő;
- e) az ingatlan-nyilvántartási adatbázishoz adatátviteli vonalon való csatlakozással számítógépes hálózaton történő adatlekéréssel történő helyszíni adatbemutatót, vagy a tulajdoni lapról elektronikus formában szolgáltatott nem hiteles másolat helyszíni bemutatását.

(4) A tulajdonosi közösség tagjának tulajdonában álló föld tulajdonjogának első alkalommal történő igazolását mindaddig el kell fogadni, amíg a változást a (3) bekezdés szerinti okirattal igazolva be nem jelentették.”


Jelen hirdetmény – a vadászterület térképi megjelölésével együtt a vadászati hatóság és a vadászterülettel érintett valamennyi település (Vértesboglár, Bodmér, Vértesacsa, Gyúró, Felcsút, Etyek, Máty, Csákvár, Bicske, Alcsútdoboz, Zsámbék, Herceghalom, Biatorbágy) önkormányzatának hirdetőtábláján azonos tartalommal kerül kifüggesztésre az alábbi napon:


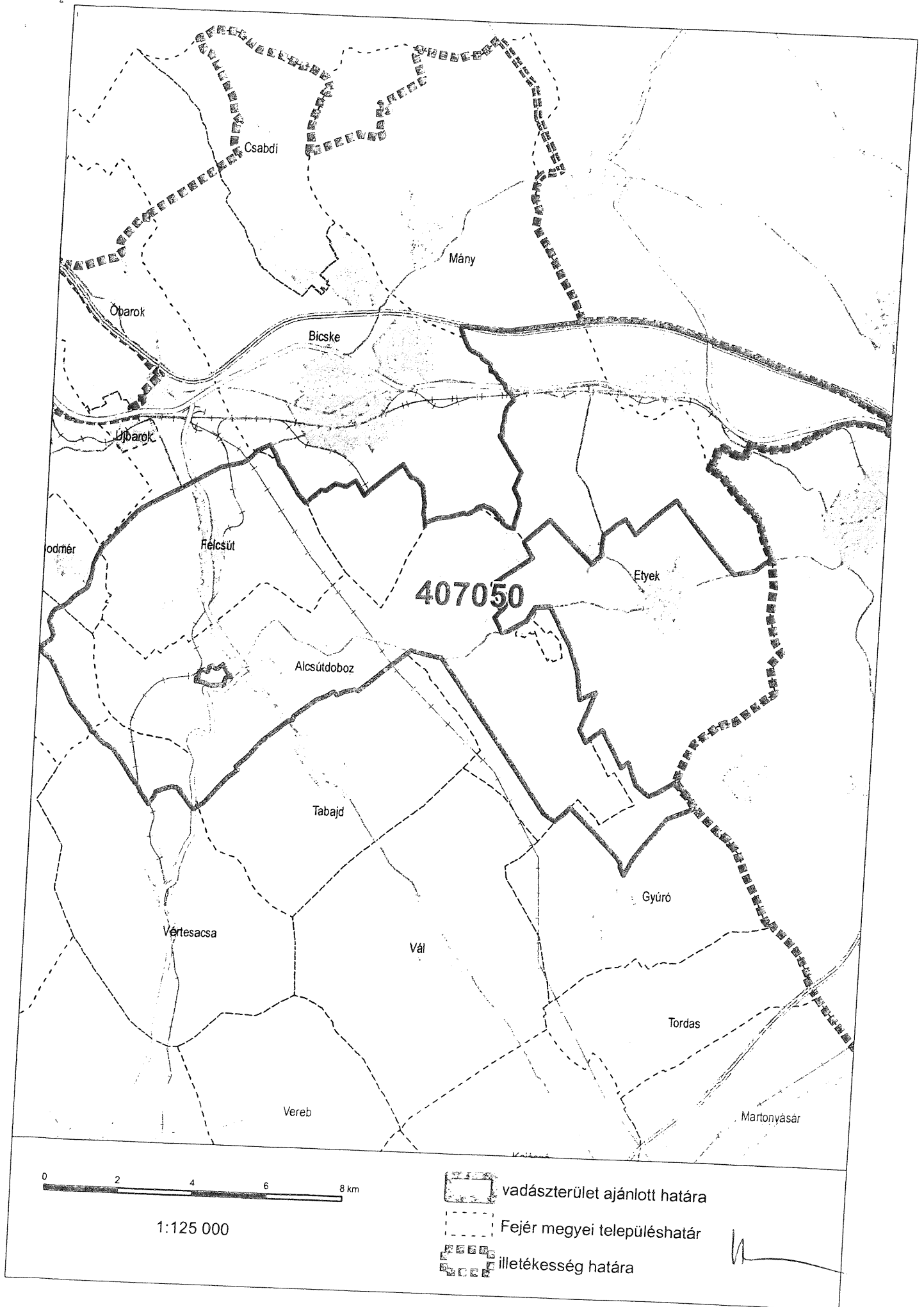
2016. július 20.

Alulírott kezdeményező nyilatkozom, hogy a vadászterület egészére vetített egyötöd tulajdoni, illetőleg képviseleti aránnyal rendelkezem, melyet a földtulajdonosi gyűlési regisztráció során fogok igazolni.




Felcsút, 2016. július 18.

A tulajdonosi közösség képviseletében eljárva:


Mészáros Lőrinc
tulajdonos, meghatalmazott
kezdeményező



1:125 000

-  vadászterület ajánlott határa
-  Fejér megyei településhatár
-  illetékesség határa

[Handwritten signature]